







Zones humides (2011)

-  Zones humides effectives à enjeu pour l'application du règlement
-  Autres zones humides effectives
-  Zones humides probables (classe 3 DRIEE)

Périmètres de référence :

-  Communes
-  SAGE Mauldre
-  78 Départements

Les zones humides effectives et effectives à enjeu sont issues d'un travail de terrain basé sur l'identification de la végétation hygrophile de zones prélocalisées par recoupement entre des données bibliographiques, les données et la toponymie de l'IGN, les vues aériennes, des cartographies existantes, en particulier celles des zones à dominante humide de l'AESN et les enveloppes d'alerte des zones humides établies par la DRIEE.

La délimitation est indicative et ne doit pas être exploitée à l'échelle de la parcelle.

sources, références :
 IGN BDTopo
 COBAHMA
 DRIEE
 SNPN

